

Reißlerhof-Runde

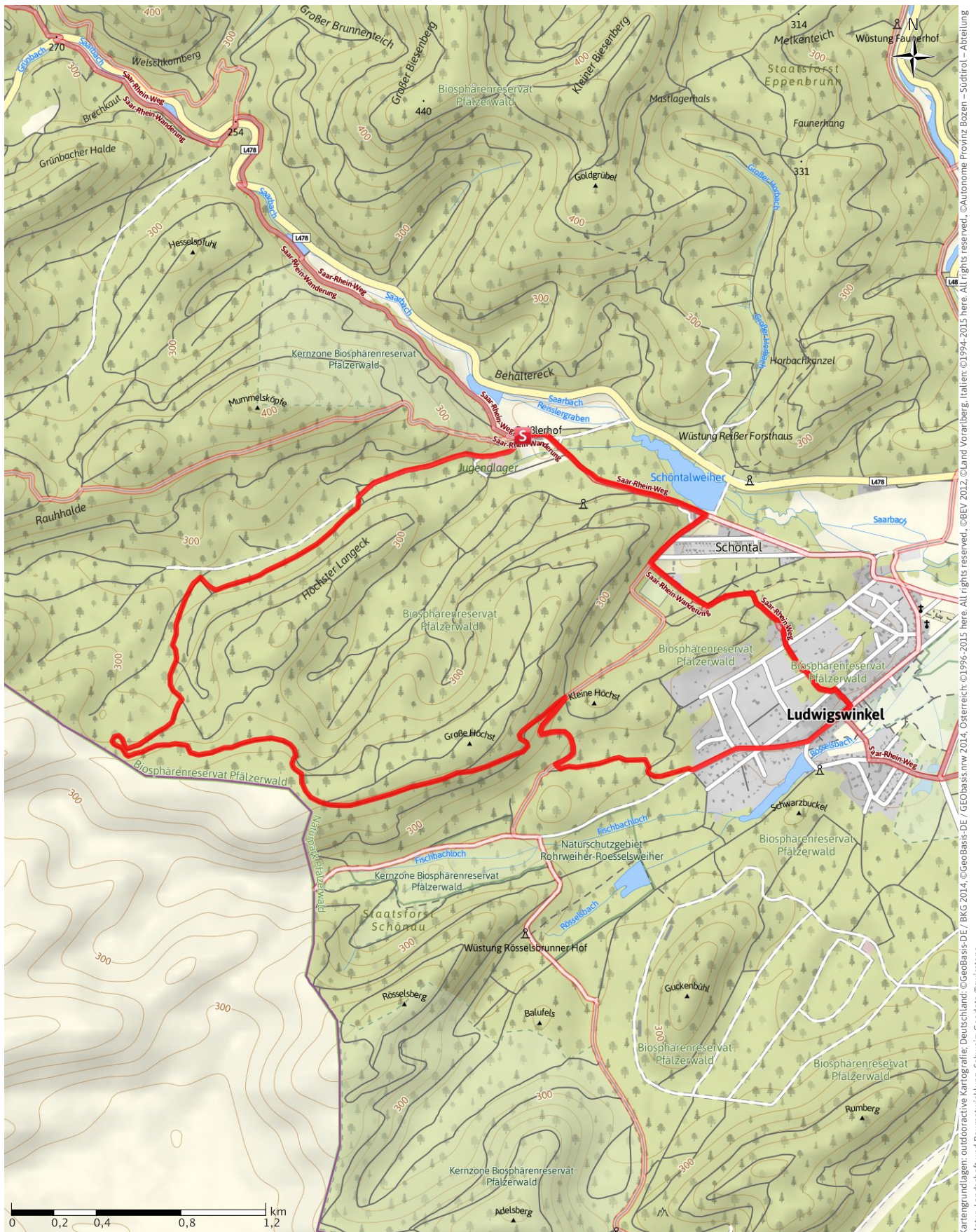
← 10.3 km

🕒 3:23 h

⬇️ 149 m

⬆️ 149 m

SCHWIERIGKEIT **mittel**

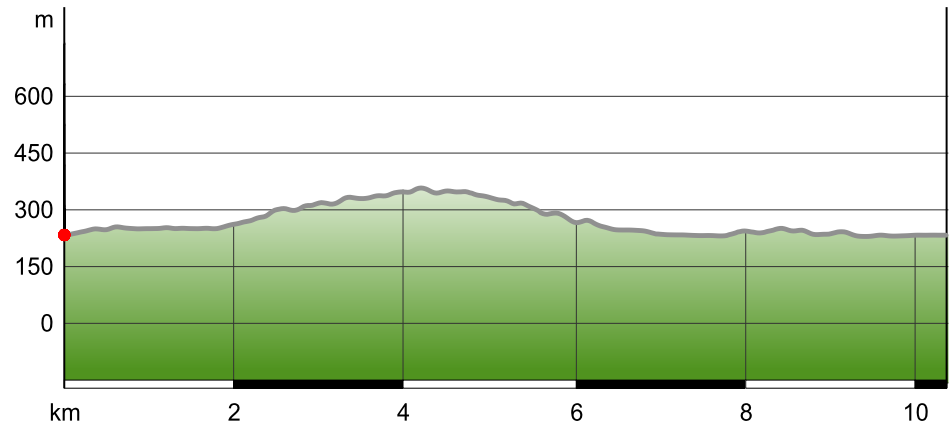


Kartengrundlagen: outdooractive Kartografie; Deutschland: ©GeoBasis-DE / BKG 2014, ©GeoBasis-DE / GeoBasis-DE 2014, Österreich: ©1996-2015 here. All rights reserved, ©2012, ©Land Vorarlberg, Italien: ©1994-2015 here. All rights reserved, ©Autonome Provinz Bozen – Südtirol – Abteilung Natur, Landschaft und Raumentwicklung, Schweiz: Geodata ©swisstopo

WEGEART

— Länge 10.3 km

HÖHENPROFIL



TOURDATEN

WANDERUNG

STRECKE ↔ 10.3 km

DAUER ⌚ 3:23 h

AUFSTIEG ▲ 149 m

ABSTIEG ▼ 149 m

SCHWIERIGKEIT mittel

KONDITION ●●●●●

TECHNIK ●●●●●

HÖHENLAGE



BESTE JAHRESZEIT

JAN | FEB | MÄR

APR | MAI | JUN

JUL | AUG | SEP

OKT | NOV | DEZ

BEWERTUNGEN

AUTOREN

ERLEBNIS ●●●●●

LANDSCHAFT ●●●●●

COMMUNITY

TOUR (0) ★★★★★

WEITERE TOURDATEN



lise luwi

26.08.2015


Zum Reißler-Hof

WEGBESCHREIBUNG

Start und Ziel des grün markierten Reißlerhof - Wegs ist der Dorfplatz des Luftkurorts Ludwigswinkel. Von dort gehen wir Richtung Norden durch das Wochenendgebiet zum Ortsteil Schöntal. Wir erreichen den Naturbadesee Schöntalweiher, der uns als EU-Badegewässer im Sommer zu einem erfrischenden Bad einlädt. Wir halten uns links und folgen der Straße bis zum Reißlerhof. Der Hof wurde 1745 errichtet und gilt als „Geburtsstätte“ des 1783 gegründeten Ortes Ludwigswinkel. Wir wandern weiter auf der

Straße, vorbei an dem Jugendzeltplatz „Hirtenwiese“, bis der Weg links abbiegt und uns hinauf zum „Großen Höchst“ und an die Grenze zu Frankreich führt. Jetzt geht es nur noch bergab zur Bitscherstraße und über die Landgrafenstraße zurück zur Ortsmitte.

Wegekennzeichnung



TOUR ZUM MITNEHMEN FÜR IPHONE UND ANDROID



QR-Code scannen und diese Tour offline speichern, mit Freunden teilen und mehr

...

Webseite

<http://out.ac/YIXNE>
